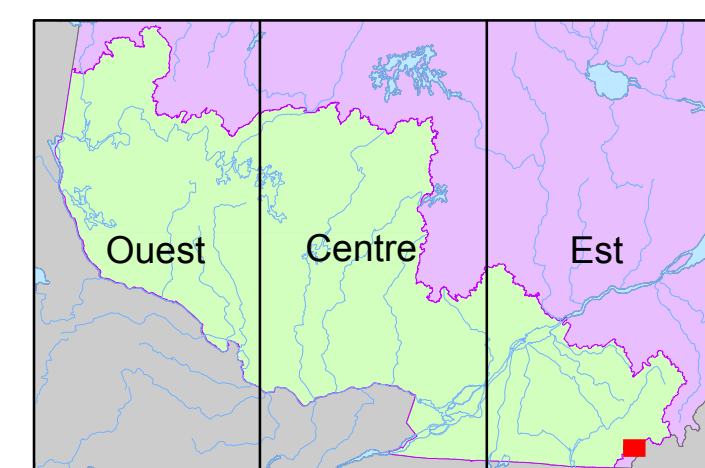







# Carte E67/68 - Cartographie détaillée d'une partie du territoire du Québec comprise dans le bassin du fleuve Saint-Laurent visé par l'Entente sur les ressources en eaux durables du bassin des Grands Lacs et du fleuve Saint-Laurent




67/68



**Légende**

-  Territoire québécois visé par l'Entente
-  Territoire non visé par l'Entente
-  Limites des bassins versants
-  Limite Canada - États-Unis
-  Identification du bassin versant



**Métadonnées**

Système de référence Géodésique :  
NAD 83 compatible avec le système mondial WGS 84

Projection cartographique :  
Conique de Lambert avec deux parallèles d'échelle conservée (44° et 60°)

Équidistance des courbes de niveau : 10 mètres

**Sources**

Carte de base  
Orthophotographies à l'échelle de 1:15 000  
Ministère des Ressources naturelles et de la Faune, 2007

Détermination du tracé de la limite de l'Entente  
Centre d'expertise hydrique du Québec, 2010

Délimitation et numérotation des bassins versants  
Centre d'expertise hydrique du Québec, 2010

**Carte numérique produite par :**

Division de la géomatique  
Centre d'expertise hydrique du Québec

Ministère du développement durable, de l'Environnement et des Parcs  
© Gouvernement du Québec, septembre 2010