





## Territoire d'application



-  Routes
-  Municipalités
-  Communautés métropolitaines
-  Basses terres et plaine du lac Saint-Jean

### Métadonnées

Système de référence  
Géodésique  
Projection cartographique

NAD 83 compatible avec le  
système mondial WGS 84  
Conique Conforme de Lambert

### Réalisation

Direction de l'expertise en biodiversité  
© Gouvernement du Québec, juin 2018

**Développement durable,  
Environnement et Lutte  
contre les changements  
climatiques**

